

CLUB DE GOLF FORO 2000



Par 4 - 326 m. - 289 m. - HDP 14

Hoyo 10: par 4

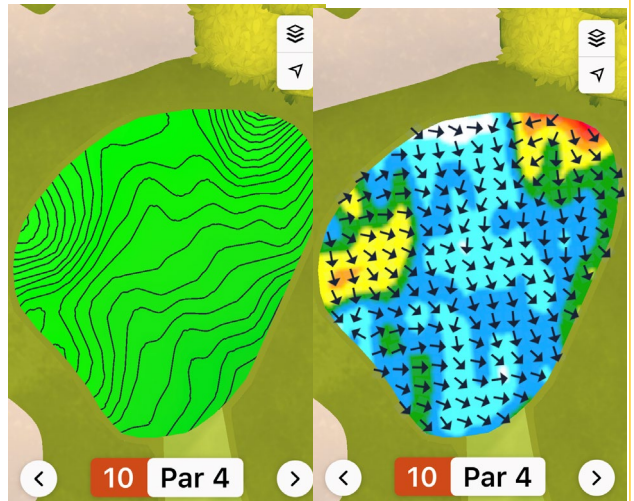
352	326	311	289



CUADERNO DE CAMPO PALOMAREJOS

Gira a la izquierda. Si no quieres complicaciones apunta al bunker de calle de la derecha (tienes que hacer 270 m para llegar) Puedes arriesgar y ganar distancia apuntando al borde derecho del bunker de la izquierda, pero si caes en bunker se puede complicar, puesto que el talud izquierdo y frontal es muy alto.

Green sin complicaciones con bunker al fondo. Tiene agua por la derecha pero no tendría que entrar en juego.





Par 5 - 479 m. - 414 m. - HDP 12



Out por la izquierda, pero está muy lejos.

Busca la parte derecha de la calle (apunta al bunker de green de la derecha), puesto que desde el centro de la calle comienza una caída hacia la izquierda que te puede sacar la bola de calle.

Tiro a green sin complicaciones, mejor pasarse que quedarse corto.

Dog-leg izquierda. Se puede acortar mucho el hoyo, pero en la línea tendrías que pasar 4 o 5 bunkers. Si caes en bunker, tienen talud alto que te pueden hacer jugar corto el segundo tiro.

Te recomiendo apuntar entre la estaca de 150 y 100 de la derecha de calle.

Green de 2 plataformas protegido por bunker a la izquierda. Tiene out por todos los lados pero no tendría porqué entrar en juego.



Par 4 - 319 m. - 274 m. - HDP 6

Hoyo 18: par 4



Par 4 - 264 m. - 194 m. - HDP 16

Hoyo 8: par 4



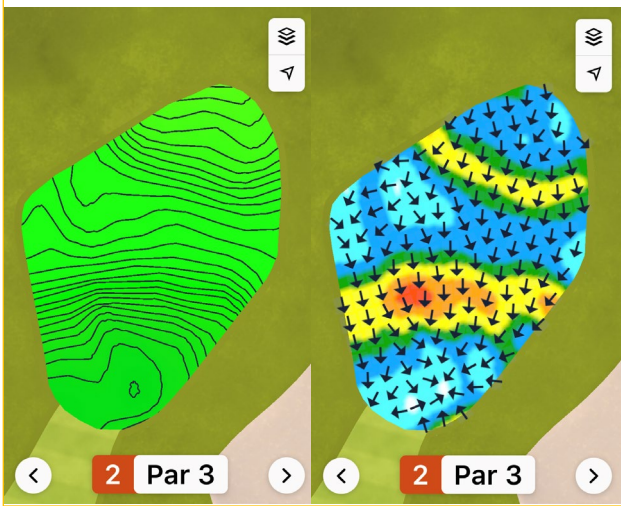
Out por detrás del green. OJO que esta muy pegado. Pasarse por detrás es Out seguro.

Bunker muuuuy grande antes de green (parte derecha).

Tres plataformas en el green, la más baja es la entrada a green y la más alta la del fondo.

Se puede coger el green de 1 pero se corre mucho riesgo. Toda la parte frontal y derecha de green es agua.

Recomiendo jugar con el palo que hagas 180 m a centro de calle. Te va a quedar un segundo tiro de blaster muy cortito.



Par 4 - 314 m. - 239 m. - HDP 4

Hoyo 17: par 4



Par 5 - 450 m. - 383 m. - HDP 11

Hoyo 7: par 5



Out por la izquierda, pero muy lejano. Por la derecha agua, pero no debería entrar en juego. Apuntar al final del bunker de la izquierda.

El tiro a green no tiene dificultad. Te puedes apoyar un poco por la derecha, puesto que el terreno te echa la bola a green.

Bunker detrás de green y out (también lejano).

El green tiene 2 plataformas, siendo la del fondo la más alta. Salvo que juegues un palo corto, complicado botar en la plataforma superior y que la bola aguante.



Comienza lo que para mi es el Amen Corner (14, 15, 16 y 17)

Bunker a derecha e izquierda.

El green tiene un nervio bastante pronunciado que hace que caiga de derecha a izquierda bastante.

Si la bandera está a izquierda, apunta al centro y la caída hace el resto.



Par 3 - 177 m. - 137 m. - HDP 7

Hoyo 16: par 3



192	177	163	137

Par 4 - 321 m. - 299 m. - HDP 10

Hoyo 6: par 4



342	321	310	299

Green todo rodeado de agua, excepto la parte derecha que tiene un bunker.

Tiro complicado con la bandera atrás.

La entrada a green es amplia.

Toda la parte izquierda es agua y por la izquierda del agua es out. Si no quieres complicaciones, apunta a la derecha del bunker que se ve al fondo. Si quieres acortar y arriesgar, apunta a bunker, pero tendrás que sobrevolar agua y como se te quede un pelín corta o la cierres... te mojas.

A 100 m del green hay una ría que corta la calle, según este la bola tendrás que tirar corto o jugar a pasar la ría.

Green protegido por bunker a derecha e izquierda con 2 plataformas.



Par 5 - 440 m. - 399 m. - HDP 9



Hoyo 5: par 5

Dog-leg derecha. Tienes que sobrevolar una ría a 180-190 m del tee.

La línea de tiro es el puente. Si quieres acortar el segundo tiro, tira un poco por la derecha del puente, pero la distancia para pasar la ría se incrementa.

Si te apoyas por la izquierda del puente, se acorta la distancia a la ría, pero solo tienes 30 m. para parar la bola, puesto que después hay agua.

Green protegido a derecha e izq. por bunker y out lejano al fondo.



Par 4 - 352 m. - 343 m. - HDP 1

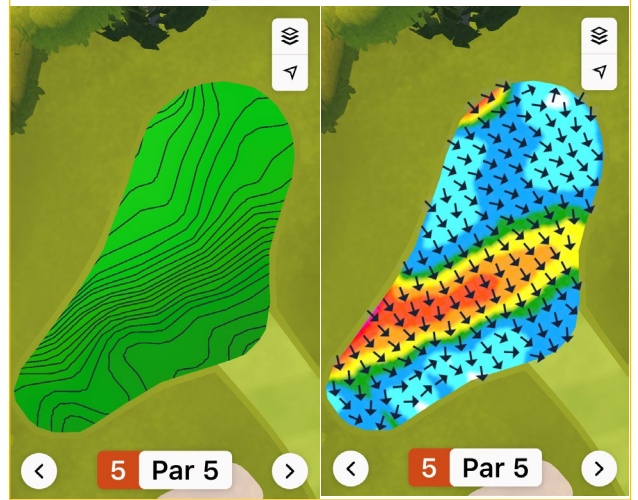


Hoyo 15: par 4

Out por la izquierda y agua por la derecha. Si quieres acortar bastante el segundo tiro, busca la parte izquierda de calle.

El green se puede coger fácil de dos. Si tiras de dos a green, cuenta 20m menos que la distancia a la que te encuentres, puesto que al girar hacia la izquierda el hoyo, la distancia se hace menor en línea recta.

Recomendación: solo juega a buscar el green de dos si estás seguro de llegar, puesto que en esa línea hay 6 bunkers con talud muy alto que te complicarían mucho el siguiente tiro, de caer en ellos. Tampoco te recomiendo que busques green con m3, puesto que si te bota en green no la vas a parar y se te puede ir out o contra la valla de detrás del green.



Par 3 - 131 m. - 110 m. - HDP 17



Hoyo 4: par 3

Par 5 - 446 m. - 398 m. - HDP 3



Hoyo 14: par 5

Quizá el hoyo más complicado del recorrido.

Por la parte izquierda, primero out y luego agua lateral (pequeña ría).

Green bastante plano pero muy bien protegido por 2 bunkers en la parte derecha y otros 2 en la parte derecha.

Si no hace aire en contra, salir con el palo que hagas unos 180 m.

A 80 m. de green hay una ría que cruza la calle y que no permite jugar el drive. Si sales con m3 tienes muchas posibilidades de ir a la ría, puesto que la calle es muy dura y va a botar mucho. Jugar por la parte derecha de la calle.

Cuidado con el hook, puesto que la ría se comerá la bola.

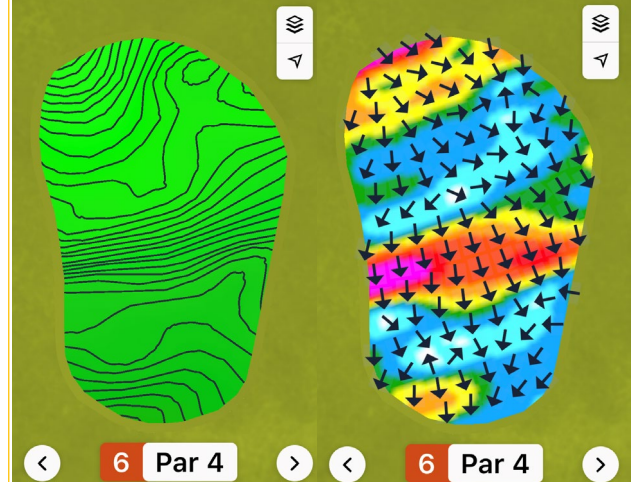
En el tiro a green hay out por la derecha y por la izquierda, aunque lejanos.

Green con otras 2 plataformas, siendo la más alta la del fondo.



16 Par 3

16 Par 3



6 Par 4

6 Par 4

Par 4 - 344 m. - 317 m. - HDP 8

Hoyo 3: par 4



Par 3 - 178 m. - 129 m. - HDP 13

Hoyo 13: par 3



Si hace viento a favor y sales con drive, puedes ir a una ría que está justo delante del green.
Tienes mas posibilidades de mojarte si vas por la izquierda, porque se acorta la distancia a la ría.

En la parte derecha de calle hay un bunker que se come las bolas que se quieren proteger por la derecha.
Apóyate por la derecha, puesto que si está la bandera corta y te has ido por la izquierda te puede molestar un árbol que hay en la entrada de green por la parte izquierda.

El tiro a green tiene que sobrevolar la ría. Mejor pasarse que corto.
Bunker al fondo de green y por la parte derecha.

Tienes que volar una ría, pero está muy cerca. La línea del drive es por encima de las estacas de distancia de la derecha pero si la abres mucho puedes perder bola. Puedes apuntar al centro, pero perderás metros, puesto que gira a la derecha.

Green con otras 2 plataformas protegido por un único bunker. Out detrás de green pero lejano.



Par 3 - 130 m. - 91 m. - HDP 15



Hoyo 2: par 3

Par 4 - 280 m. - 240 m. - HDP 18



Hoyo 12: par 4

A partir la calle... hay agua por la parte derecha, pero es difícil llegar.
Pequeño bunker en la parte izquierda de calle.

Green protegido por la parte derecha por agua y un bunker grande que va desde la parte izquierda hasta el fondo del green.



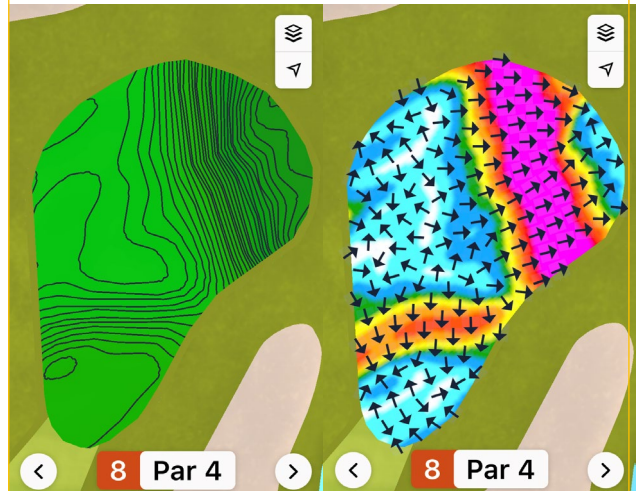
Agua toda la parte derecha hasta green.

Se puede coger el green de 1, puesto que en los últimos 50 m la bola bota mucho.

Apunta al bunker de izquierda de green, puesto que la calle es más estrecha de lo que parece por su parte derecha.

Hay un bunker frontal que parece más pequeño de lo que es, pues cubre prácticamente toda la parte delantera del green.

Green con 3 plataformas. La más complicada es la del fondo derecha, si la bandera está allí hay que botar 1-2 m antes de la pendiente y que baje la bola.



Par 4 - 347 m. - 301 m. - HDP 5

Hoyo 1: par 4



380
347
319
301

Par 4 - 374 m. - 326 m. - HDP 2

Hoyo 11: par 4



397
374
350
326

GolfScore

Campo de Golf:

Fecha:

Bola en Calle	G.E.R	Putts	Golpes	Par	Front Nine		Back Nine		G.E.R	Bola en Calle
					1	10				
					2	11				
					3	12				
					4	13				
					5	14				
					6	15				
					7	16				
					8	17				
					9	18				
					Out	In				
Notas:					Total 18:					

Hoyo 9 Par 5 479 m HCP 2

Menos los últimos 60m, toda la parte derecha tiene un obstáculo de arena, pero que no es bunker. A la derecha de este obstáculo hay out.

La línea del drive si se quiere acortar es entre las dos estacas de distancia de la parte derecha de calle.

Green estrecho con 2 plataformas protegido por bunker a derecha e izquierda y out por el fondo.

